

**ТОВАРИЩЕСТВО СОБСТВЕННИКОВ НЕДВИЖИМОСТИ**  
**«МОНИНСКИЙ САДОВОД»**  
**ИНН 5050128862 ОГРН 1165050055939**  
**Московская обл, Щелковский р-н, .Монино рп, Алксниса ул, дом № 44,**  
**Помещение 2/14 Тел. +7 999 914 88 78     [https://vk.com/moninscy\\_sadovod](https://vk.com/moninscy_sadovod)**

Исх. № 14/1 от 03 октября 2018 г.

рп. Монино

Заместителю главы г.п. Монино

Зайцевой И.А.

Уважаемая Ирина Алексеевна !

По результатам личного приёма граждан и рабочей встречи 3 октября с.г. по вопросу о координации совместных действий администрации г.п. Монино с председателем и правлением ТСН «Монинский садовод», просим Вас направить запрос и ходатайство от имени органов местного самоуправления г.п. Монино в Минобороны России, об истребовании в муниципальную собственность, в соответствии с ФЗ № 423 от 8 декабря 2011 г. "О порядке безвозмездной передачи военного недвижимого имущества в собственность субъектов Российской Федерации, муниципальную собственность и о внесении изменений в отдельные законодательные акты Российской Федерации», земельных участков, принадлежащих на праве собственности Российской Федерации и переданных в постоянное (бессрочное) пользование ФГКУ «Управлению лесного хозяйства и природопользования» Минобороны России.

Речь идёт о следующих земельных участках: (территория № 1 и 6) с кадастровым номером 50:14:0000000:147050 общей площадью до 55140 кв.м. и 36083 кв.м.; (территория № 3) с кадастровым номером 50:14:0040516:312 общей площадью до 32186 кв.м.; (территория № 4) с кадастровым номером 50:14:0040516:312, общей площадью до 34538 кв.м., (территория № 5 (6)) – земельный участок площадью 90812 кв.м.

Указанные земельные участки находятся в собственности Министерства обороны РФ, для целей, задач и нужд обороны не используются, ранее были выделены военным служащим и членам их семей для целей дачного строительства, садоводства и огородничества.

Одновременно, просим Вас направить соответствующий запрос по приозёрной территории № 2 (земельный участок с кадастровым номером 50:14:0040517:784), находящейся в собственности Московской области, из него был выделен другой земельный участок с кадастровым номером 50:14:0040517:901 площадью 147374 кв.м., якобы для целей создания следственного изолятора, хотя федеральными задачами это не предусматривалось. Указанный участок почти полностью покрывает территорию, на которой расположены дачи членов ТСН «Монинский садовод».

Эти земельные участки были гарантированы земледельцам районной администрацией и администрацией г.п. Монино для целей садоводства и огородничества.

Наш коллектив насчитывает более 210 членов и участников. По территориям люди располагаются следующим образом: территория № 1 - 62 человека, территория № 2 - 94 человека, территория № 3 – 14 человек, территория № 4 - 28 человек, территория № 5 (6) – 12 человек. В настоящее время ПОЗТ (проект организации и застройки территории) разработан, но не утверждён.

Учитывая изложенное, от имени коллектива дачников, садоводов и огородников, прошу Вас направить официальный письменный запрос в администрацию Щёлковского муниципального района для согласования и утверждения ПОЗТ и внешних границ ТСН, также прошу ходатайствовать перед собственниками земельных участков о передаче земли в безвозмездное пользование для целей садоводства и огородничества.

Оригиналы документов будут представлены по запросу.

Приложения: документы деловой переписки, схемы и координаты земельных участков на 29 листах.

С надеждой на долгосрочное и плодотворное сотрудничество,

Председатель правления ТСН  
«Монинский садовод»

Контакты:

e-mail: [vvdmitriev@list.ru](mailto:vvdmitriev@list.ru)

телефон: +7 999 914 88 78



В.В.Дмитриев





"УТВЕРЖДАЮ"  
Губернатор Московской области  
Б. ГРОМОВ

# ИСПОЛНИТЕЛЬНЫЙ ЦЕНТРАЛЬНЫЙ

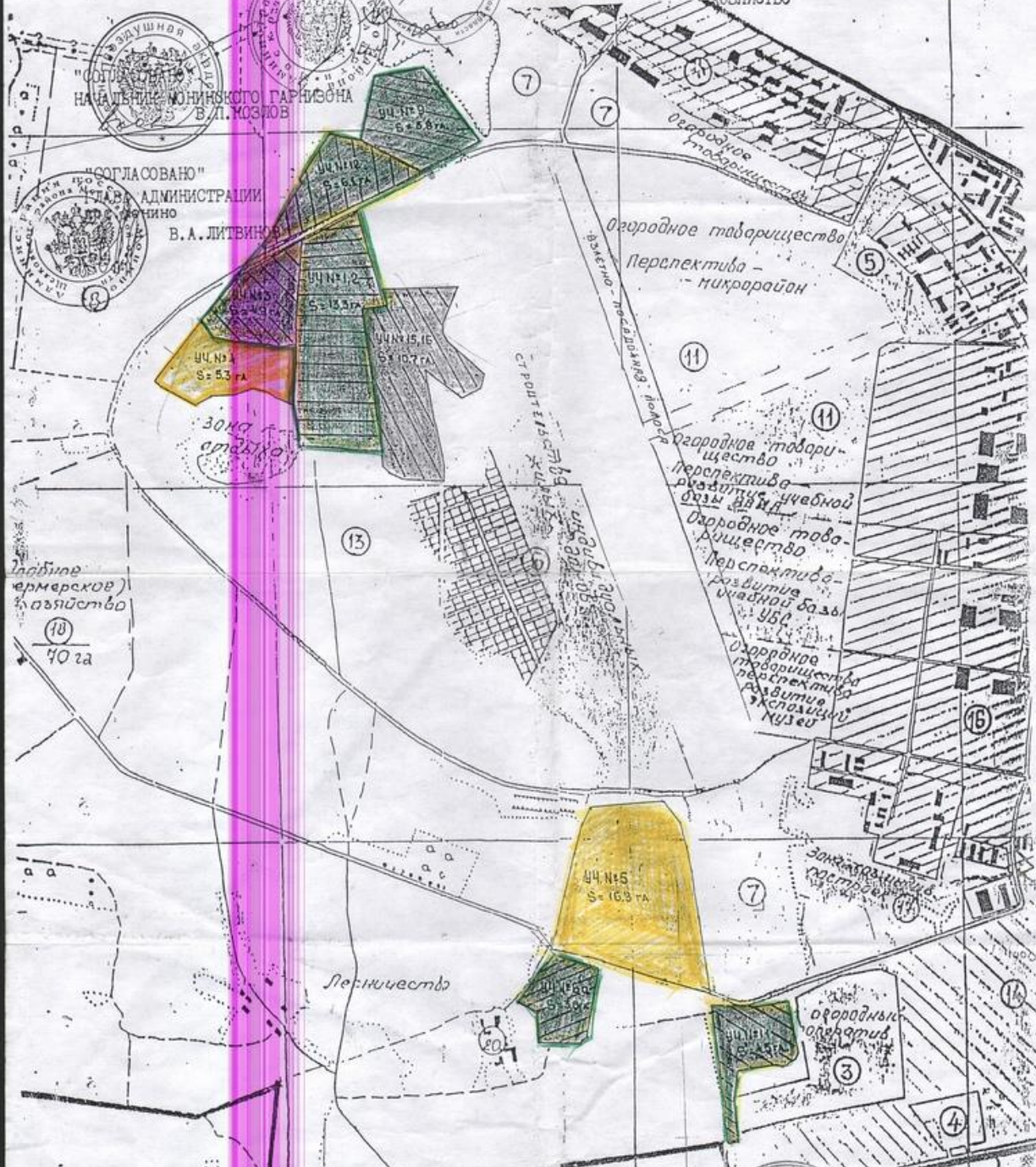
Масштаб 1:10000  
Главный эксперт общего дела  
Управления делами  
Е.М. Шерина

ОТЧУЖДЕНИЕ ИСПРАШИВАЕМЫХ  
У МИНИСТЕРСТВА ОБОРОНЫ РФ ВЕЩНЫХ  
УЧАСТКОВ ПОД САДОВОДСТВО  
(ЗЕМЕЛЬ ПОЛЬЗОВАНИЕ ВВА им.  
Ю.А. ГАГАРИНА) - ПЕРЕДАНО В НАРОДНОЕ  
ХОЗЯЙСТВО

"СОГЛАСОВАНО"  
Глава администрации  
Левобережного района  
Л.А. ТИХОМИРОВ

"СОГЛАСОВАНО"  
Начальник военного гарнизона  
Б.П. КОЗЛОВ

"СОГЛАСОВАНО"  
Глава администрации  
Левобережного района  
В.А. ЛИТВИНОВ



УЧАСТОК	1,2	- 13,3 га.
- 1 -	3	- 4,9 га.
- 1 -	6а	- 3,6 га.
- 1 -	9	- 5,6 га.
- 1 -	11	- 4,3 га.
- 1 -	12	- 6,1 га.

ПРИМЕЧАНИЕ: желтый цвет - 21,6 га. дополнительное разрешение  
Заместителя Министра Обороны РФ и Главкома ВВС РФ  
Зеленый цвет - 41га. передано в народное хозяйство.











## МИНИСТЕРСТВО ИМУЩЕСТВЕННЫХ ОТНОШЕНИЙ МОСКОВСКОЙ ОБЛАСТИ

143407, Московская область  
г. Красногорск, бульвар Строителей, д. 1

тел.: 8 (498) 602-15-55, факс: 8 (498) 602-15-56  
E-mail: mio@mosreg.ru

21 АВГ 2017

№ 13mz-18617

На № \_\_\_\_\_ от \_\_\_\_\_

Ковригиной Е.В.

evkovrigina@mail.ru

Уважаемая Елена Викторовна!

Министерство имущественных отношений Московской области, рассмотрев Ваше обращение от 04.08.2017 по вопросу оформления прав ТСН «Монинский Садовод» на используемые земельные участки, сообщает.

Земельный участок с кадастровым номером 50:14:040517:784, общей площадью около 96,3 га, расположенный по адресу: Московская область, Щелковский район, п. Монино, ВВА им. Ю.А. Гагарина, передан в собственность Московской области на основании Приказа Заместителя министра обороны Российской Федерации от 06.06.2015 № 529. Право собственности Московской области зарегистрировано в установленном порядке.

В отношении южной части земельного участка с кадастровым номером 50:14:040517:784 площадью 61,3 га Министерством природных ресурсов и экологии Российской Федерации ведется работа по включению в границы охранной зоны национального парка «Лосиный остров». Министерство имущественных отношений Московской области полагает возможным включение данной территории, представляющей собой хвойный лес, в границы национального парка.

По обращению Управления Федеральной службы исполнения наказаний по Московской области в настоящее время Министерством имущественных отношений Московской области рассматривается вопрос о предоставлении северной части указанного земельного участка ориентировочной площадью 15,77 га для строительства следственного изолятора.

Окончательное решение о планируемом использовании и порядке вовлечения в оборот земельного участка с кадастровым номером 50:14:040517:784 в настоящее время не принято.

В отношении земельного участка с кадастровым номером 50:14:0000000:147050, площадью около 66,1 га, адрес: Московская область, Щелковский район, п. Монино,

359893 \*



ВВА им. Ю.А. Гагарина, в Едином государственном реестре недвижимости зарегистрировано право собственности Российской Федерации и право постоянного (бессрочного) пользования ФГКУ «Управление лесного хозяйства и природопользования» Министерства обороны Российской Федерации.

В соответствии с Указом Президента Российской Федерации от 16.08.2004 № 1082 «Вопросы Министерства обороны Российской Федерации» правомочия собственника имущества, закрепленного за Вооруженными Силами Российской Федерации осуществляет Министерство обороны Российской Федерации. При этом департамент имущественных отношений Министерства обороны Российской Федерации в соответствии с Положением, утвержденным приказом Министра обороны Российской Федерации от 30.04.2009 № 335, осуществляет реализацию вышеуказанных полномочий по управлению имуществом Министерства обороны Российской Федерации.

Дополнительно сообщаем, какие-либо правоустанавливающие документы на используемые членами НП «Монинский земледелец» и ТСН «Монинский садовод» земельные участки не представлены, признать права граждан и некоммерческого объединения граждан на данные земельные участки в административном порядке не представляется возможным.

Предоставление земельного участка, находящегося в государственной или муниципальной собственности, некоммерческой организации, созданной гражданами для ведения огородничества или садоводства на основании ст. 39.10 Земельного кодекса Российской Федерации возможно в безвозмездное пользование на срок не более чем пять лет. Порядок такого предоставления земельного участка установлен ст. 39.14 указанного кодекса.

Заместитель министра  
имущественных отношений  
Московской области



Ю.Ю. Лавряков

Е.Ю. Кулешова  
8 (498) 602-84-51, вн. 41599



МИНИСТЕРСТВО ОБОРОНЫ  
РОССИЙСКОЙ ФЕДЕРАЦИИ  
(МИНОБОРОНЫ РОССИИ)

г. Москва, 119160

ДМИТРИЕВУ В.В.

ул. Авиационная, д.4 кв. 143, пос. Могино  
Московская область, 141170

vydmitriev@list.ru

№ 26. июля 2018 г. № 432082/336  
На № 432082

Уважаемый Вячеслав Владимирович!

В Департаменте имущественных отношений Минобороны России (далее – Департамент) Ваше обращение по вопросу выделения земельного участка под огород от 23 июня 2018 г. № 432082, рассмотрено.

По существу вопроса сообщаю.

В соответствии с нормами ст. 39.5 Земельного кодекса Российской Федерации предоставление земельных участков, находящихся в государственной или муниципальной собственности, в собственность отдельных категорий граждан может осуществляться бесплатно в случаях, предусмотренных настоящим Кодексом и федеральными законами Российской Федерации.

В соответствии с п.2 ст. 27 Земельного кодекса Российской Федерации земельные участки, отнесенные к землям, изъятым из оборота и ограниченным в обороте, не могут предоставляться в частную собственность, а также быть объектами сделок, предусмотренных гражданским законодательством.

В соответствии с постановлениями Правительства Российской Федерации от 31 марта 2006 г. № 176 и от 12 декабря 2015 г. № 1369 определен порядок предоставления земельных участков, предоставляемых для нужд обороны и безопасности и временно неиспользуемых, в безвозмездное пользование, для сельскохозяйственных нужд, не связанных со строительством (за исключением строительства временных сооружений) без изменения их целевого назначения в соответствии с законодательством Российской Федерации.

Министерство обороны Российской Федерации принимает решение о возможности предоставления земельных участков гражданам и юридическим лицам для сельскохозяйственного, охотхозяйственного, лесохозяйственного и иного использования, не предусматривающего строительство зданий и сооружений, если испрашиваемые земельные участки не планируются к использованию в интересах Вооруженных Сил Российской Федерации.

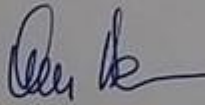
Временно неиспользуемые земельные участки, находящиеся в ведении Минобороны России в соответствии с Постановлениями формируются в

перечень земельных участков, размещенный на официальном сайте Минобороны России (далее – Перечень).

В соответствии с п. 15 ст. 39.16 Земельного кодекса Российской Федерации, основанием для отказа в предоставлении в безвозмездное пользование (аренду) земельных участков гражданам и юридическим лицам для сельскохозяйственного, охотхозяйственного, лесохозяйственного и иного использования, не предусматривающего строительство зданий и сооружений, является отсутствие испрашиваемых земельных участков в Перечне.

Предоставление испрашиваемой части земельного участка в безвозмездное пользование не представляется возможным, в связи с ее отсутствием в Перечне, размещенным на официальном сайте Минобороны России.

С *Васениным*,  
Референт  
Департамента имущественных отношений



О.Васенин



**ГЛАВНОЕ УПРАВЛЕНИЕ ГОСУДАРСТВЕННОГО  
АДМИНИСТРАТИВНО – ТЕХНИЧЕСКОГО НАДЗОРА  
МОСКОВСКОЙ ОБЛАСТИ**

**ТЕРРИТОРИАЛЬНОЕ УПРАВЛЕНИЕ**

**ТЕРРИТОРИАЛЬНЫЙ ОТДЕЛ № 9**

ул. Советская, д. 1А, г. Щёлково  
Московская область, 141100

тел. (факс): 8(496)569-11-69  
эл. почта: to9\_1\_gatn@mail.ru

19.09.2018 № 657-ТО9-14184  
на № \_\_\_\_\_ от \_\_\_\_\_  
[ ]

Васильеву В.С.

Ул. Красовского, д.3, кв.47,  
пос. Монино, Щелковский  
район, Московская область,  
141170

ombudsman2020@ya.ru

Территориальным отделом № 9 Госадмтехнадзора Московской области в рамках полномочий рассмотрено Ваше обращение по вопросу наличия очаговых навалов мусора на земельном участке с кадастровым номером 50:14:0040517:784, расположенном вблизи Ледановского озера в поселке Монино Щелковского района Московской области.

Сотрудниками территориального отдела №9 территориального управления Госадмтехнадзора Московской области 28.09.2018 выезд на указанную в обращении территорию. Изложенные в обращении факты, подтвердились. Установлено, что очаговые навалы мусора расположены на территории земельного участка с кадастровым номером на земельном участке с кадастровым номером 50:14:0040517:784.

Ранее, сотрудниками территориального отдела №9 территориального управления Госадмтехнадзора Московской области 07.05.2018 осуществлен выезд на указанную в обращении территорию. В ходе проведенного осмотра установлено,

что вблизи береговой линии Ледановского озера имеются очаговые навалы мусора, состоящие из бытовых отходов.

По данному факту Администрация городского поселения Монино Щелковского муниципального района Московской области привлечена к административной ответственности по ч.1 ст. 6.11 Закона Московской области от 04.05.2016 №37/2016-ОЗ «Кодекс Московской области об административных правонарушениях». Выдано предписание об устранении допущенного нарушения.

Администрация городского поселения Монино обратилась в Щелковский городской суд для обжалования решения должностного лица, вынесшего постановление по делу об административном правонарушении и прекращения производства по делу об административном правонарушении. До принятия законного решения Щелковским городским судом повторно принять процессуальные меры по факту наличия очаговых навалов мусора на указанной в обращении территории не представляется возможным. Данный вопрос находится на контроле территориального отдела №9 территориального управления Госадмтехнадзора Московской области.

Начальник территориального отдела №9  
территориального управления  
Госадмтехнадзора Московской области –  
старший государственный административно-  
технический инспектор Московской области

А.В. Царев





МИНЮСТ РОССИИ  
ФЕДЕРАЛЬНАЯ СЛУЖБА  
ИСПОЛНЕНИЯ НАКАЗАНИЙ  
УПРАВЛЕНИЕ КАПИТАЛЬНОГО  
СТРОИТЕЛЬСТВА, НЕДВИЖИМОСТИ,  
ЭКСПЛУАТАЦИИ И РЕМОНТА  
(УКСНЭР ФСИН РОССИИ)

Житная ул., 14, Москва, ГСП-1, 119991

10.01.2018 г. (495) 983-92-34  
(495) 983-86-69

Палагину В.С.

wpalagin@mail.ru

№ \_\_\_\_\_

На № \_\_\_\_\_

Ваши обращения по вопросу строительства следственного изолятора в поселке городского типа Монино (далее – строительство СИЗО в Монино), поступившие из Управления Президента Российской Федерации по работе с обращениями граждан и организаций, а также непосредственно в Федеральную службу исполнения наказаний, рассмотрены.

Сообщаем, что в соответствии с частью 1 статьи 9 Закона Российской Федерации от 21.07.1993 № 5473-1 «Об учреждениях и органах, исполняющих уголовные наказания в виде лишения свободы» финансовое обеспечение функционирования уголовно-исполнительной системы является расходным обязательством Российской Федерации и осуществляется за счет средств федерального бюджета на основании решений Правительства Российской Федерации.

Проектом федеральной целевой программы «Развитие уголовно-исполнительной системы (2017 – 2025 годы)», подготовленным ФСИН России во исполнение концепции федеральной целевой программы «Развитие уголовно-исполнительной системы (2017 – 2025 годы)», утвержденной распоряжением Правительства Российской Федерации от 23.12.2016 № 2808-р, мероприятие по строительству СИЗО в Монино не предусмотрено.

Врип начальника

И.А. Назеров



*08.12/9.10.2011*

**АДМИНИСТРАЦИЯ  
ГОРОДСКОГО ПОСЕЛЕНИЯ МОНИНО**

п. Моноино, Щелковский район, Московская область, 141171 Тел. 526-33-97, 8 (496)56  
7-50-69. Факс 8 (496)56 7-58-92. E-mail: admoni@elnet.msk.ru

ОКПО 04190629 ОГРН 1025006524575 ИНН/КПП 5050014181/505001001

от 08.12.2011 № А – 736 з.  
на № \_\_\_\_\_ от \_\_\_\_\_

п. Моноино, ул. Авиационная, д.4, кв.24  
Н.Е.АРХИПОВУ

Уважаемый Николай Егорович!

Администрация городского поселения Моноино рассмотрев Ваше заявление (вх. № А-136з, от 15.11.2011) сообщает следующее.

Земельные участки потребительского кооператива «Моноинский садовод» расположены на землях Министерства обороны Российской Федерации.

В настоящее время в соответствии с Федеральным законом Российской Федерации от 8 декабря 2011 года № 423-ФЗ «О порядке безвозмездной передачи военного недвижимого имущества в собственность субъектов Российской Федерации - городов федерального значения Москвы и Санкт-Петербурга, муниципальную собственность и о внесении изменений в отдельные законодательные акты Российской Федерации» Главой городского поселения Моноино подготовлены необходимые обращения в Министерство обороны Российской Федерации о передаче в муниципальную собственность земельных участков площадью 41,0 га для организации садоводческих товариществ.

Глава городского поселения Моноино

Ю.В.КРЮКОВ





**АДМИНИСТРАЦИЯ  
ЩЁЛКОВСКОГО МУНИЦИПАЛЬНОГО РАЙОНА**

пл. Ленина, дом 2, г. Щёлково, Московская обл., 141100

тел. (496) 566-99-66, факс (496) 566-96-90

от 2.3.06.2018 № 172-01ТГ-22887

на № \_\_\_\_\_ от \_\_\_\_\_

Загорскому Сергею

[ombudsman2020@ya.ru](mailto:ombudsman2020@ya.ru)

(для информирования жителей)

Администрация Щёлковского муниципального района рассмотрела видеообращение жителей от 05.06.2018 № 172-01ОГ-24878 по вопросу строительства здания СИЗО на земельном участке, расположенном в северной части земельного участка с кадастровым номером 50:14:0040517:784 на территории городского поселения Монино Щёлковского муниципального района.

В соответствии с поручениями решений Совета депутатов Щёлковского муниципального района Московской области от 26.12.2017 № 665/68-168-НПА «Об утверждении генерального плана городского поселения Монино Щёлковского муниципального района Московской области» и № 666/68-169-НПА «Об утверждении правил землепользования и застройки территории (части территории) городского поселения Монино Щёлковского муниципального района Московской области» Администрацией подготовлены предложения о возможном размещении здания СИЗО на следующих альтернативных земельных участках, расположенных по адресам:

- Московская область, Щёлковский муниципальный район, городское поселение Монино, земельный участок с кадастровым номером 50:14:0040520:4, общей площадью 34,5 га, вид разрешенного использования «под размещение военно-воздушной академии» (находится в ведении Министерства обороны Российской Федерации);

- Московская область, Щёлковский муниципальный район, сельское поселение Огудневское, вблизи деревни Аксиньино, общей площадью 140 027 кв.м (находится в государственной неразграниченной собственности);

- Московская область, Щёлковский муниципальный район, сельское поселение Огудневское, вблизи деревни Вторая Алексеевка и деревни Воря-Богородское, общей площадью 154 290 кв.м (находится в государственной неразграниченной собственности).

Данные предложения были направлены Губернатору Московской области. Согласно письма Министерства имущественных отношений Московской области, вышеуказанные земельные участки не соответствуют

требованиям, предъявляемым к земельным участкам для строительства здания СИЗО.

В связи с многочисленными обращениями жителей городского поселения Монино с возражениями против размещения здания СИЗО на земельном участке, расположенном в северной части земельного участка с кадастровым номером 50:14:0040517:784, Администрацией Щёлковского муниципального района повторно направлено обращение Губернатору Московской области о размещении здания СИЗО на альтернативных земельных участках.

Просим довести информацию до всех жителей, участвующих в видеообращении.

Заместитель Главы Администрации  
Щёлковского муниципального района



Е.Н. Питеримов

В.Е. Павлова  
(496)561-11-08



**СОВЕТ ДЕПУТАТОВ  
ЩЕЛКОВСКОГО МУНИЦИПАЛЬНОГО РАЙОНА  
МОСКОВСКОЙ ОБЛАСТИ**

**Р Е Ш Е Н И Е**

от 26.12.2016 № 666/168-169-НПА

Об утверждении Правил землепользования и застройки территории (части территории) городского поселения Монино Щелковского муниципального района Московской области

В соответствии со статьей 32 Градостроительного Кодекса Российской Федерации, Федеральным законом от 06.10.2003 №131-ФЗ «Об общих принципах организации местного самоуправления в Российской Федерации», руководствуясь Уставом Щелковского муниципального района, учитывая протоколы публичных слушаний и заключение о результатах публичных слушаний по проекту Правил землепользования и застройки территории (части территории) городского поселения Монино Щелковского муниципального района Московской области, Совет депутатов Щелковского муниципального района

**Р Е Ш И Л:**

1. Утвердить прилагаемые Правила землепользования и застройки территории (части территории) городского поселения Монино Щелковского муниципального района Московской области.
2. Администрации Щелковского муниципального района в порядке, предусмотренном действующим законодательством, осуществить подбор альтернативного земельного участка под размещение здания СИЗО взамен земельного участка ориентировочной площадью 15,77 га, расположенного в северной части земельного участка с кадастровым номером 50:14:0040517:784.
3. Признать утратившим силу решение Совета депутатов городского поселения Монино Щелковского муниципального района от 25.08.2011 № 224/64 «Об утверждении Правил землепользования и застройки городского поселения Монино».
4. Признать утратившим силу решение Совета депутатов Щелковского муниципального района от 27.12.2016 № 407/49-120-НПА «О внесении

изменений в Правила землепользования и застройки части территории городского поселения Монино Щелковского муниципального района Московской области».

5. Настоящее решение подлежит размещению на официальном сайте Администрации Щелковского муниципального района в информационно-телекоммуникационной сети «Интернет».

6. Контроль за исполнением настоящего решения оставляю за собой.

Глава Щелковского  
муниципального района



А.В. Валов

Всего  
Начальник Отдела по обеспечению  
деятельности Совета депутатов  
Щелковского муниципального  
района *Филиппова И.А.*





## АДМИНИСТРАЦИЯ

### ЩЁЛКОВСКОГО МУНИЦИПАЛЬНОГО РАЙОНА

пл. Ленина, дом 2, г. Щёлково, Московская область, 141100

тел. (496) 566-99-66, факс (496) 566-96-90

от 19.07.2018 № 172-01Исх-9911Н

на № \_\_\_\_\_ от \_\_\_\_\_

Председателю Правления  
ТСН «Монинский Садовод»

В.С. Дубовицкому

ул. Краснознаменская, д.4а, г. Щёлково,  
Московская область, 141108

Администрация Щёлковского муниципального района на Ваше обращение от 09.07.2018 вх №172-01Вх-16141 об утверждении проекта организации и застройки территории ТСН «Монинский садовод», расположенной по адресу: Московская область, Щёлковский район, городское поселение Монино, повторно сообщает, что в соответствии со ст. 32 Федерального закона от 15.04.1998 № 66-ФЗ «О садоводческих, огороднических и дачных некоммерческих объединениях граждан» с 1 марта 2015 года организация и застройка территории садоводческого некоммерческого объединения, раздел земельного участка, предоставленного соответствующему объединению, осуществляется на основании **проекта планировки территории и проекта межевания территории.**

В соответствии с пп. 3 п.1 ст.2 Закона Московской области №106/2014-ОЗ от 10.07.2014 «О перераспределении полномочий между органами местного самоуправления муниципальных образований Московской области и органами государственной власти Московской области» полномочия по подготовке и утверждению вышеуказанных проектов осуществляют уполномоченные Правительством Московской области центральные исполнительные органы государственной власти Московской области.

Для подготовки и утверждения проекта планировки территории, проекта межевания территории Вам необходимо обратиться через Единый портал предоставления государственных и муниципальных услуг (<http://www.gosuslugi.ru>), или Единый портал предоставления государственных и муниципальных услуг Московской области (<http://uslugi.mosreg.ru>) за государственной услугой в Главное управление архитектуры и градостроительства Московской области.

Заместитель Главы  
Администрации Щёлковского  
муниципального района



Н.А. Никулин

Бакланова Г.В.  
8(496)566-12-71



## АДМИНИСТРАЦИЯ

### ЩЁЛКОВСКОГО МУНИЦИПАЛЬНОГО РАЙОНА

пл. Ленина, дом 2, г. Щёлково, Московская область, 141100 тел. (496) 566-99-66, факс (496) 566-96-90

от 16.07.2018 № 172-01/Исх-9678Т

на № \_\_\_\_\_ от \_\_\_\_\_

Председателю правления  
ТСН «Монинский садовод»  
Дубовицкому В.С.  
ул. Краснознаменская, д.4а  
г. Щёлково, Московская область

Администрация Щёлковского муниципального района рассмотрела Ваше обращение от 09.07.2018 Вх.№1.1-10-2289 об утверждении схем расположения земельных участков на кадастровом плане территории, и сообщает.

Земельный участок площадью 55140 кв.м (территория №1) и земельный участок площадью 36083 кв.м (территория №6) расположены в границах земельного участка с кадастровым номером 50:14:0000000:147050, принадлежащим на праве собственности Российской Федерации и преданным в постоянное (бессрочное) пользование ФГКУ «Управление лесного хозяйства и природопользования» Минобороны РФ.

Земельный участок площадью 147139 кв.м (территория №2) расположен в границах земельного участка с кадастровым номером 50:14:0040517:784, принадлежащим на праве собственности Московской области.

Земельный участок площадью 32186 кв.м (территория №3) и земельный участок площадью 34538 кв.м (территория №4) расположены в границах земельного участка с кадастровым номером 50:14:0040516:312, принадлежащим на праве собственности Российской Федерации и преданным в постоянное (бессрочное) пользование ФГКУ «Управление лесного хозяйства и природопользования» Минобороны РФ.

Земельный участок площадью 90812 кв.м (территория №5) расположен в границах земельного участка с кадастровым номером 50:14:0000000:149481, принадлежащим на праве собственности Российской Федерации и преданным в



постоянное (бессрочное) пользование ФГКУ «Управление лесного хозяйства и природопользования» Минобороны РФ.

На основании вышеизложенного и в связи с отсутствием полномочий по распоряжению землями, находящимися в собственности Московской области и в федеральной собственности, Администрация Щёлковского муниципального района отказывает ТСН «Монинский садовод» в утверждении схем расположения земельных участков на кадастровом плане территории.

Первый заместитель Главы  
Администрации Щёлковского  
муниципального района

Н.В. Тамбова



Е.А. Манаева  
8(496) 56-6-80-18, доб.122

Информация об участке и его координаты

С надеждой и верой в справедливость,

Всего более 200 подписантов

Отправлено по поручению инициативной группы садоводов и огородников

Председатель правления ТСН «Монинский Садовод» В.В.Дмитриев

О принятом решении просим письменно уведомить нас по адресу: 141170, г.п. Монино, ул. Алксниса дом 44, помещение № 2/14.

Д. Дмитриев В.В.  
 В.В. Дмитриев  
 М. Соловьев И.В.  
 С. Соловьев А.И.  
 С. Соловьев И.И.  
 П. Попов В.И.  
 А. Алексеев А.А.  
 Т. Тихонова Т.И.  
 А. Борщев А.И.  
 В. Киреев А.В.  
 А. Цимбалов А.Ф.  
 А. Архипова С.Г.  
 М. Мамонтова С.Г.  
 Д. Дудовский В.С.  
 Р. Рученко Б.А.

## Утверждена

(наименование документа об утверждении, включая наименования органов государственной власти или

органов местного самоуправления, принявших решение об утверждении схемы или

подписавших соглашение о перераспределении земельных участков)

от \_\_\_\_\_

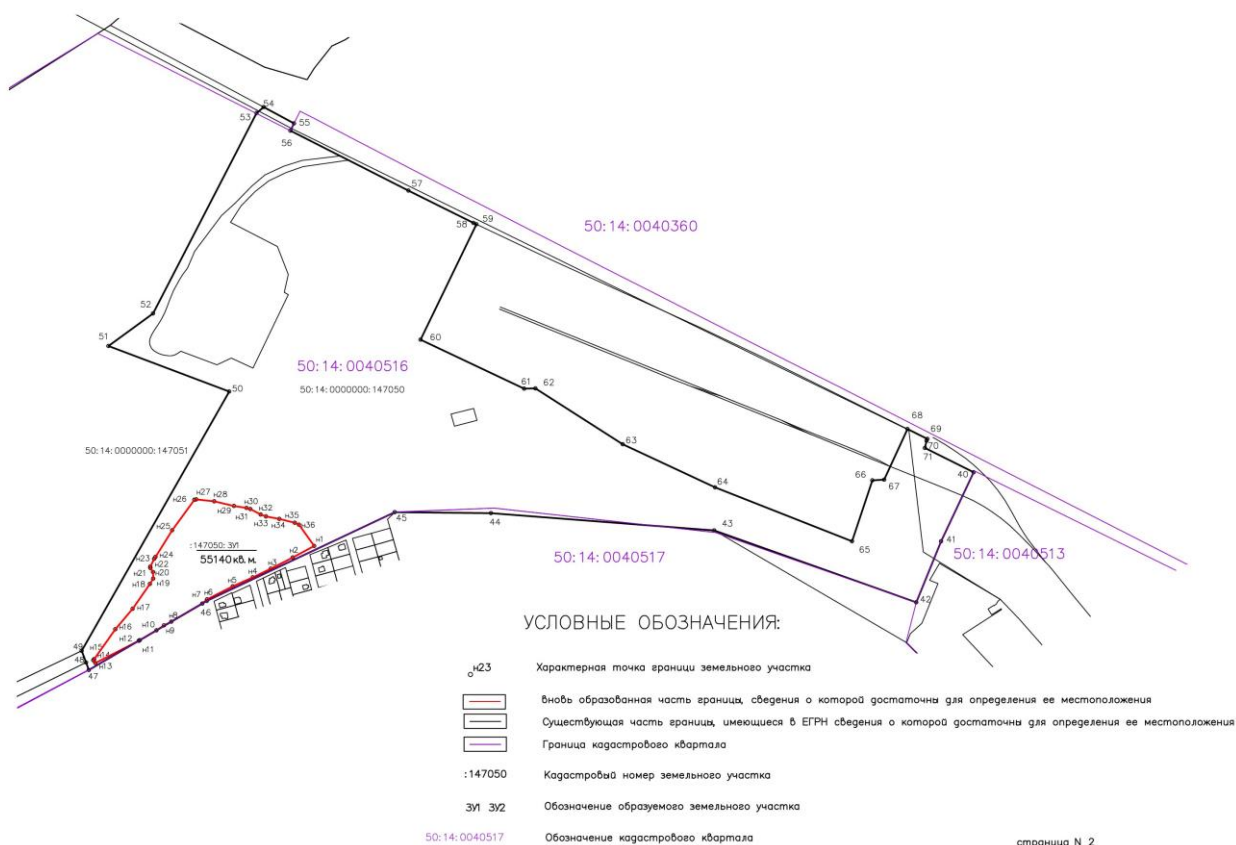
№ \_\_\_\_\_

### Схема расположения земельного участка или земельных участков на кадастровом плане территории

Условный номер 50:14:0000000:147050:3У1		
Площадь земельного 55140 м²		
Обозначение точек границ	Координаты, м	
	X	Y
1	2	3
н1	478712,55	2229823,81
н2	478688,79	2229779,78
н3	478665,60	2229734,53
н4	478647,76	2229697,65
н5	478629,57	2229656,49
н6	478602,66	2229603,57
н7	478594,03	2229593,74
н8	478556,65	2229529,94
н9	478548,93	2229515,17
н10	478538,78	2229499,44
н11	478518,69	2229465,15
н12	478517,52	2229463,07
н13	478471,81	2229373,98
н14	478477,39	2229369,85
н15	478479,63	2229371,31
н16	478541,24	2229414,80
н17	478583,08	2229450,36
н18	478634,35	2229486,01
н19	478645,15	2229492,87
н20	478658,71	2229492,49
н21	478666,91	2229487,17
н22	478669,88	2229486,88
н23	478685,77	2229494,78
н24	478689,72	2229497,58
н25	478744,72	2229531,80
н26	478807,36	2229577,49
н27	478808,13	2229581,35
н28	478804,01	2229618,43
н29	478794,52	2229659,10
н30	478790,60	2229684,66
н31	478788,24	2229692,69
н32	478777,00	2229713,69
н33	478773,15	2229724,87
н34	478768,03	2229752,19
н35	478760,01	2229784,03
н36	478756,15	2229792,38
н1	478712,55	2229823,81



Схема расположения земельного участка или земельных участков на кадастровом плане территории



## Утверждена

(наименование документа об утверждении, включая наименования органов государственной власти или

органов местного самоуправления, принявших решение об утверждении схемы или

подписавших соглашение о перераспределении земельных участков)

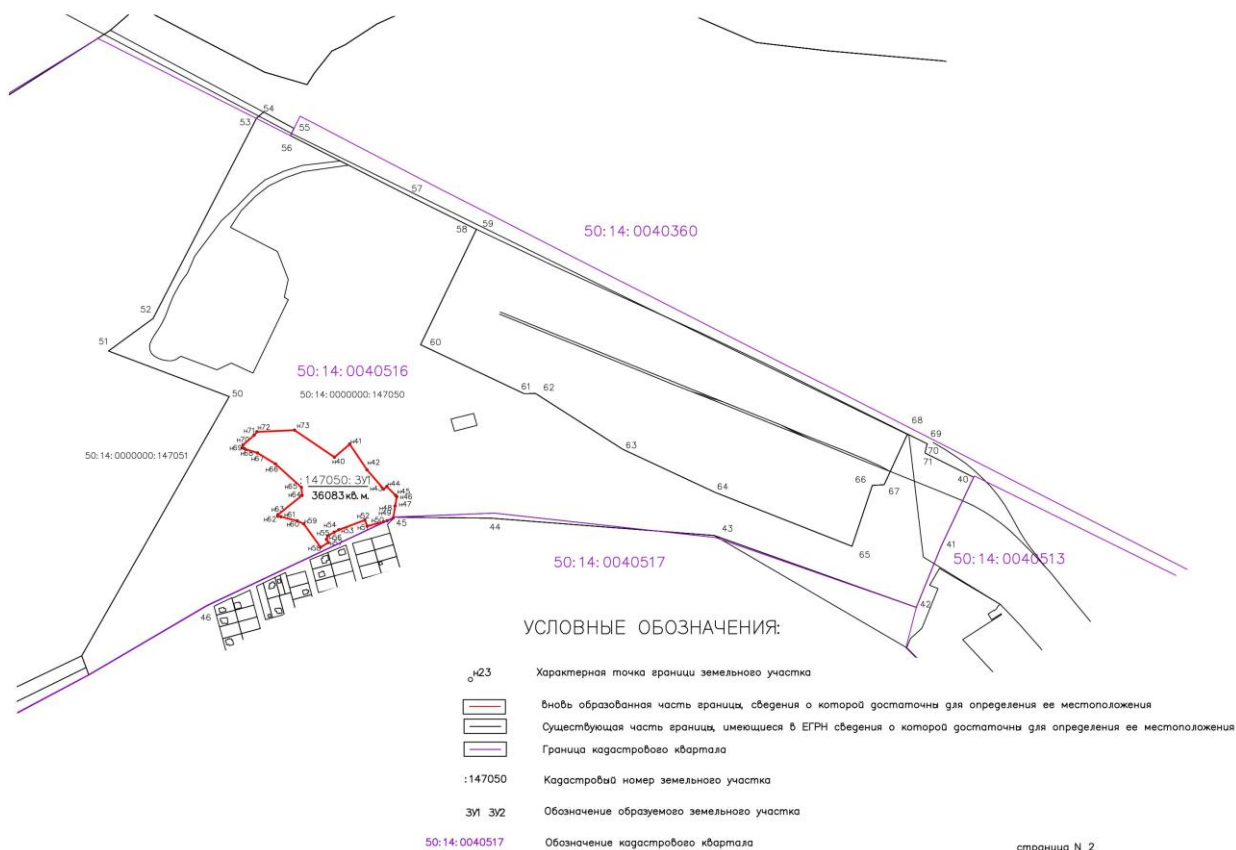
от \_\_\_\_\_

№ \_\_\_\_\_

### Схема расположения земельного участка или земельных участков на кадастровом плане территории

Условный номер 50:14:0000000:147050:ЗУ1		
Площадь земельного 36083 м²		
Обозначение точек границ	Координаты, м	
	X	Y
1	2	3
н40	478905,03	2229865,67
н41	478932,02	2229896,99
н42	478879,15	2229932,42
н43	478839,77	2229966,56
н44	478844,76	2229973,10
н45	478826,72	2229991,13
н46	478823,89	2229993,65
н47	478804,99	2229990,24
н48	478780,44	2229986,37
н49	478774,54	2229973,88
н50	478772,13	2229966,21
н51	478763,42	2229932,93
н52	478775,81	2229927,89
н53	478755,75	2229874,54
н54	478751,13	2229865,38
н55	478743,49	2229852,01
н56	478736,53	2229849,21
н57	478729,78	2229852,87
н58	478719,92	2229836,99
н59	478768,11	2229802,25
н60	478774,21	2229789,05
н61	478782,69	2229755,40
н62	478783,89	2229749,00
н63	478786,84	2229749,20
н64	478826,76	2229799,07
н65	478843,18	2229797,58
н66	478891,35	2229744,14
н67	478913,81	2229707,11
н68	478922,38	2229680,94
н69	478924,27	2229676,68
н70	478930,48	2229677,80
н71	478950,46	2229700,52
н72	478957,29	2229706,17
н73	478960,75	2229783,47
н40	478905,03	2229865,67

Схема расположения земельного участка или земельных участков на кадастровом плане территории





## Утверждена

\_\_\_\_\_  
(наименование документа об утверждении, включая наименования органов государственной власти или

\_\_\_\_\_  
органов местного самоуправления, принявших решение об утверждении схемы или

\_\_\_\_\_  
подписавших соглашение о перераспределении земельных участков)

от \_\_\_\_\_

№ \_\_\_\_\_

### Схема расположения земельного участка или земельных участков на кадастровом плане территории

Условный номер			50:14:0040517:784:3У1
Площадь земельного			147139 м²
Обозначение точек границ	Координаты, м		
	X	Y	
1	2	3	
н1	478230,68	2229536,74	
н2	478221,32	2229488,65	
н3	478221,47	2229473,65	
н4	478257,22	2229208,52	
н5	478344,74	2229271,83	
н6	478374,90	2229292,96	
н7	478408,26	2229326,22	
н8	478419,42	2229336,90	
н9	478450,88	2229357,37	
н10	478459,60	2229372,92	
н11	478508,44	2229467,95	
н12	478523,63	2229494,96	
н13	478540,02	2229520,36	
н14	478549,50	2229538,49	
н15	478553,25	2229545,63	
н16	478558,84	2229557,33	
н17	478580,96	2229605,65	
н18	478192,35	2229709,14	
н19	478183,02	2229675,18	
н20	478177,18	2229672,97	
н21	477996,78	2229725,28	
н22	477943,39	2229740,75	
н23	477950,27	2229570,01	
н1	478230,68	2229536,74	



## Утверждена

(наименование документа об утверждении, включая наименования органов государственной власти или

органов местного самоуправления, принявших решение об утверждении схемы или

подписавших соглашение о перераспределении земельных участков)

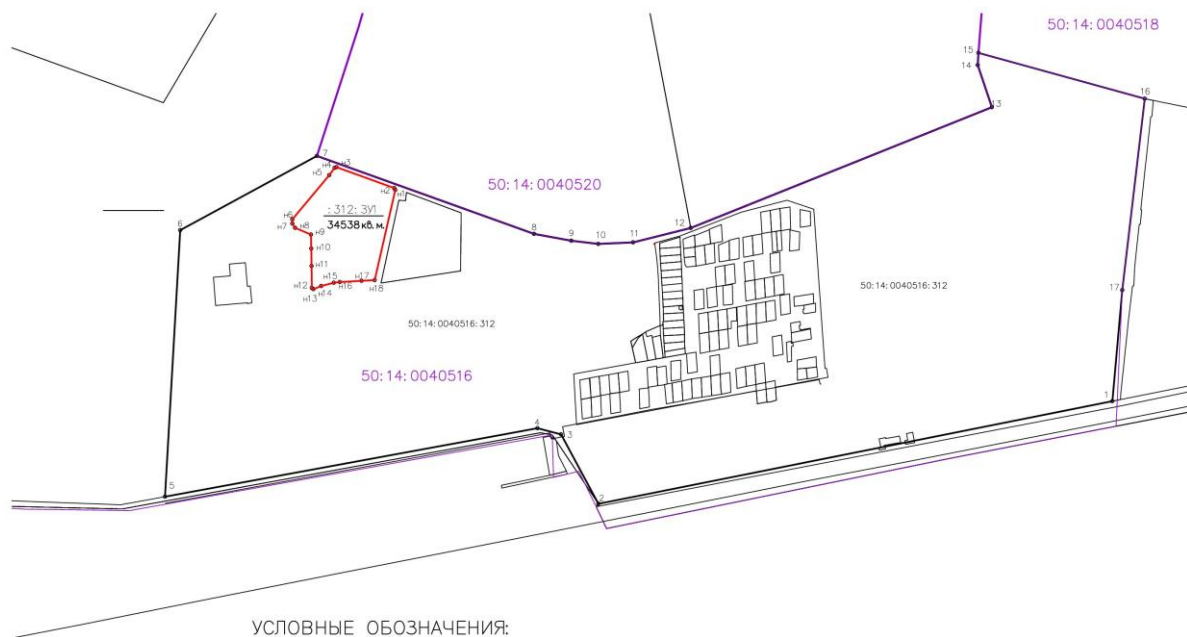
от

№

### Схема расположения земельного участка или земельных участков на кадастровом плане территории

Условный номер земельного 50:14:0040516:312:ЗУ1		
Площадь земельного 34538 м²		
характерных точек границ	Координаты, м	
	X	Y
1	2	3
н1	476502,80	2230310,63
н2	476506,74	2230308,47
н3	476549,51	2230189,76
н4	476548,04	2230185,74
н5	476533,03	2230174,90
н6	476442,33	2230098,94
н7	476433,62	2230099,01
н8	476424,88	2230104,48
н9	476411,00	2230137,27
н10	476382,30	2230137,78
н11	476346,33	2230138,49
н12	476301,18	2230138,95
н13	476298,73	2230142,28
н14	476305,05	2230158,33
н15	476311,80	2230184,05
н16	476313,36	2230196,71
н17	476315,85	2230241,05
н18	476317,38	2230268,38
н1	476502,80	2230310,63





УСЛОВНЫЕ ОБОЗНАЧЕНИЯ:

н23	Характерная точка границы земельного участка
	Вновь образованная часть границы, сведения о которой достаточны для определения ее местоположения
	Существующая часть границы, имеющиеся в ЕГРН сведения о которой достаточны для определения ее местоположения
	Граница кадастрового квартала
:312	Кадастровый номер земельного участка
3/1 3/2	Обозначение образуемого земельного участка
50:14:0040516	Обозначение кадастрового квартала

## Утверждена

(наименование документа об утверждении, включая наименования органов государственной власти или

органов местного самоуправления, принявших решение об утверждении схемы или

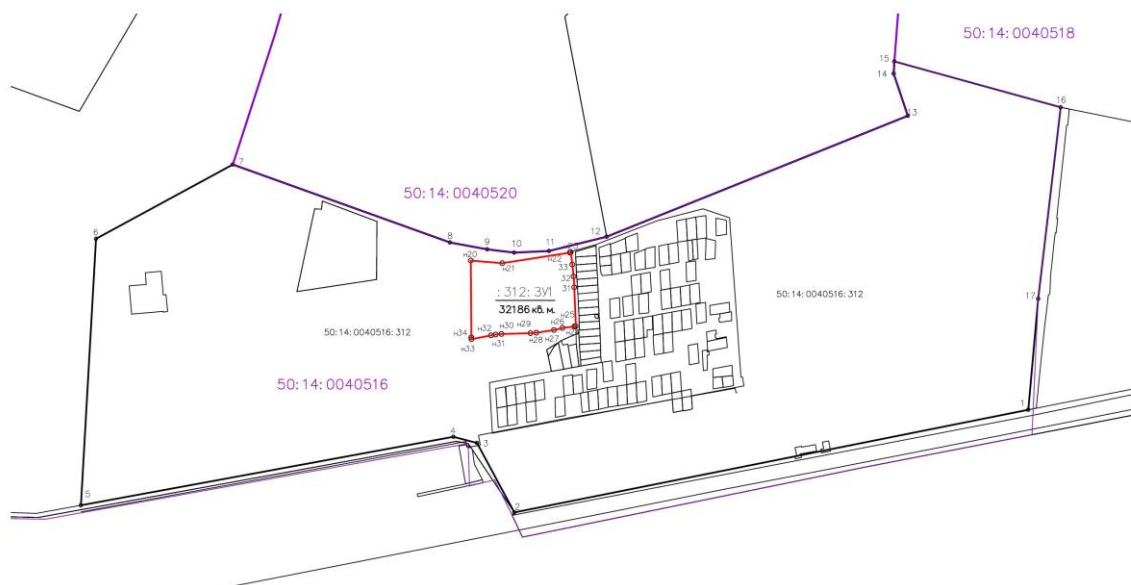
подписавших соглашение о перераспределении земельных участков)

от \_\_\_\_\_

№ \_\_\_\_\_

### Схема расположения земельного участка или земельных участков на кадастровом плане территории

Условный номер		50:14:0040516:312:3У1	
Площадь земельного		32186 м²	
Обозначение точек границ	Координаты, м		
	X	Y	
1	2	3	
н20	476375,09	2230638,88	
н21	476369,75	2230703,44	
н22	476391,46	2230842,79	
н23	476391,71	2230844,27	
33	476366,86	2230847,69	
32	476342,29	2230850,19	
31	476320,04	2230851,67	
н24	476239,88	2230854,75	
н25	476239,75	2230852,03	
н26	476236,57	2230827,47	
н27	476232,46	2230810,04	
н28	476226,81	2230773,69	
н29	476225,72	2230761,73	
н30	476224,23	2230702,12	
н31	476222,94	2230690,38	
н32	476221,42	2230680,44	
н33	476213,53	2230640,29	
н34	476217,16	2230639,98	
н20	476375,09	2230638,88	



# УСЛОВНЫЕ ОБОЗНАЧЕНИЯ:

н23	Характерная точка границы земельного участка
	Вновь образованная часть границы, сведения о которой достаточны для определения ее местоположения
	Существующая часть границы, имеющиеся в ЕГРН сведения о которой достаточны для определения ее местоположения
	Граница кадастрового квартала
:312	Кадастровый номер земельного участка
3/1, 3/2	Обозначение образуемого земельного участка
50:14:0040516	Обозначение кадастрового квартала